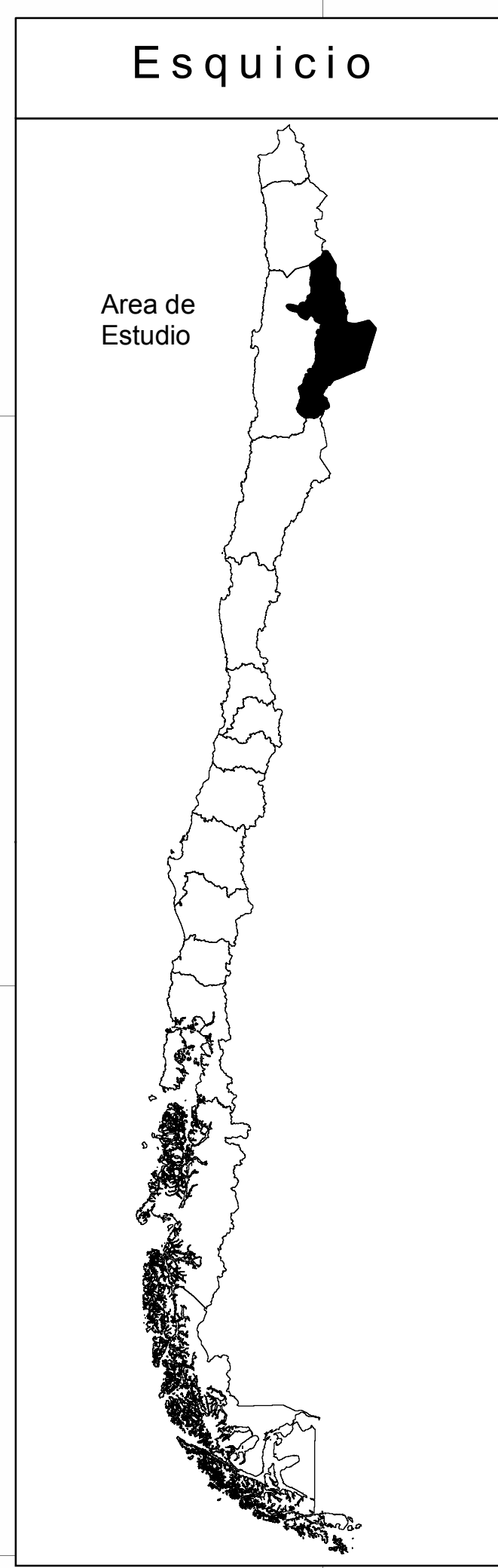
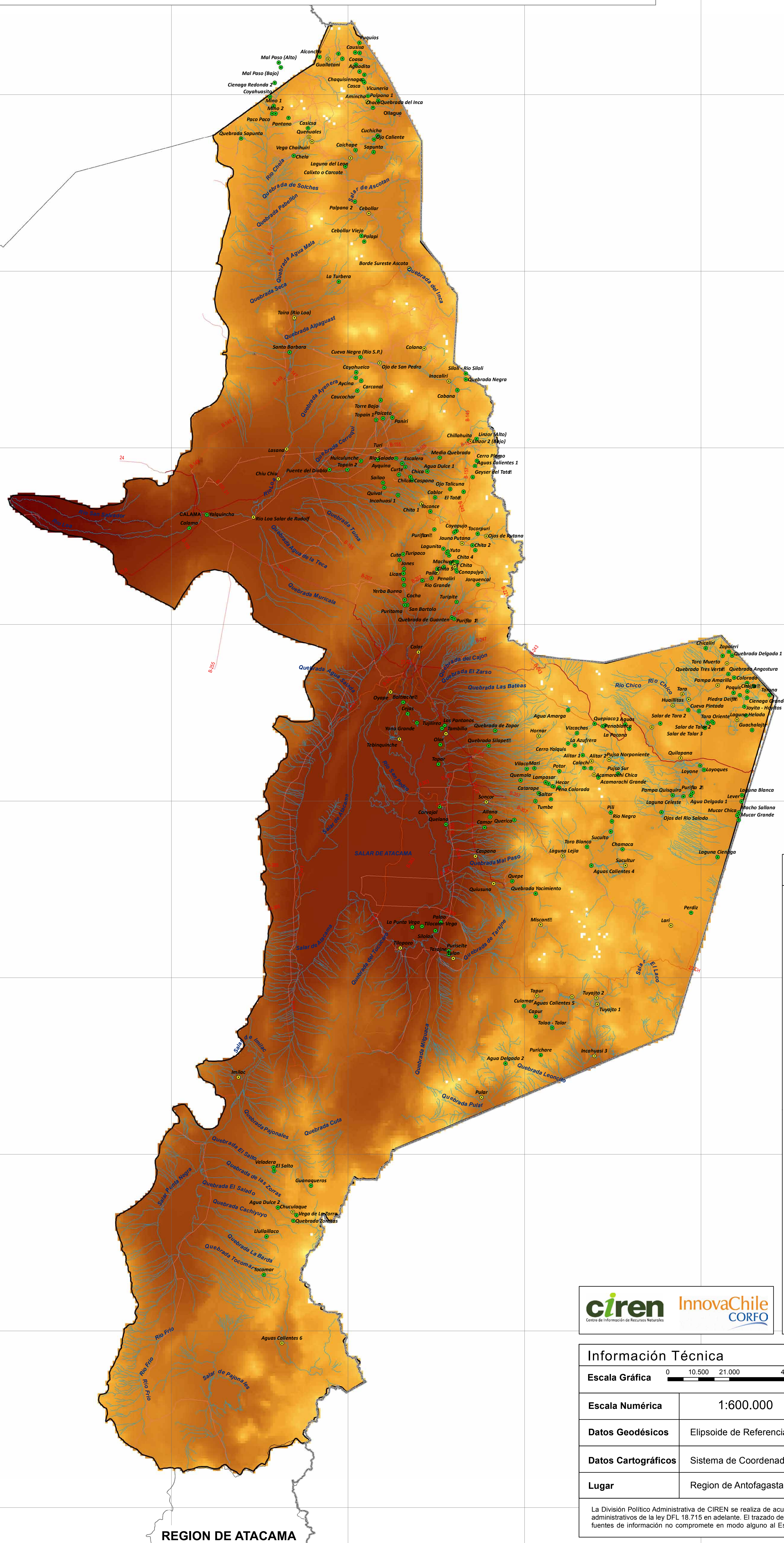



TEMPERATURA ANUAL (°C) ÁREA DE ESTUDIO II REGIÓN DE ANTOFAGASTA.



Información Técnica		
Escala Gráfica 0 10.500 21.000 42.000 63.000 84.000 Mts.		
Escala Numérica	1:600.000	Fuente: - CIREN - DGA - www.worldclim.com
Datos Geodésicos	Elipsoide de Referencia y Datum: WGS 1984.	
Datos Cartográficos	Sistema de Coordenadas UTM, Huso 19 Sur.	
Lugar	Región de Antofagasta	Impreso: Enero 2014
La División Política Administrativa de CIREN se realiza de acuerdo a la descripción de los límites político administrativos de la ley DFL 18.715 en adelante. El trazado de límites administrativos construido con estas fuentes de información no compromete en modo alguno al Estado de Chile y es meramente referencial.		

Simbología

Red Vial	División Política Administrativa	Humedales	Categoría Localidades	Clasificación de Áreas	Temperatura Anual
Camino Asfalto	Límite Regional	Resolución N° 87 (2006)	Localidades	Área de Estudio	Temperatura °C
Camino Ripio	Límite Internacional	Visitados y Validados	Ayllus	Cursos de Agua	Alto : 16,4
Camino Tierra					Bajo : -7,7
Camino Tsd					
Caminos Troperos					